

池上

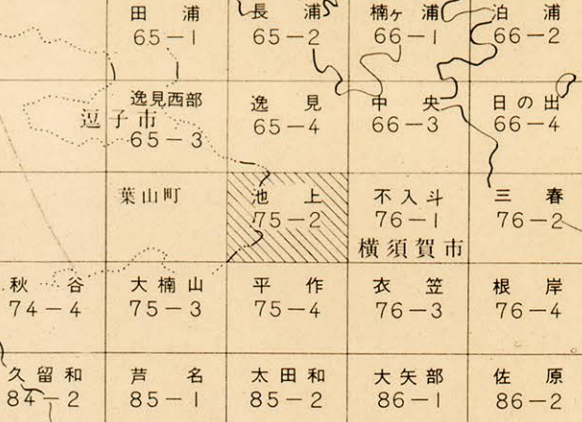
1:2,500
IX-MD 75-2

逸見

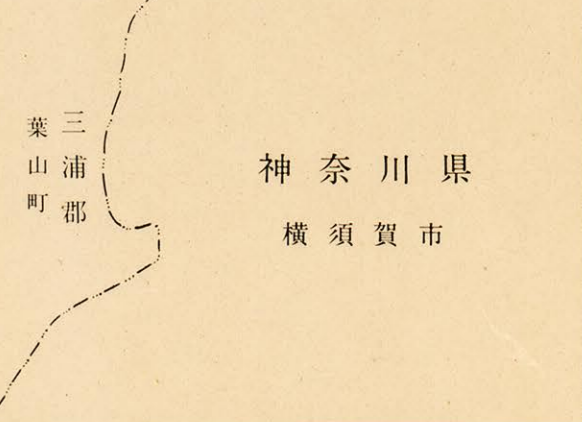
基準点座標値	X	Y	H	点の名称
1	81 067.25	16 366.90	99.57	標高
2	81 703.10	17 458.20	138.31	標高
101	81 019.08	16 031.11	72.92	3629
102	81 054.47	17 137.55	112.61	3511
103	81 156.06	16 739.53	39.934	3512
104	81 281.61	16 213.11	33.785	3630
105	81 345.00	17 319.34	59.712	4501
106	81 422.65	16 371.06	35.833	4601
107	81 586.65	16 445.20	41.231	4602
108	81 723.94	16 755.98	27.318	4504
109	81 780.34	17 170.00	31.365	4503
110	82 064.03	16 846.25	22.862	4603
111	82 069.78	17 467.09	50.374	4502
112	82 102.00	16 217.11	18.924	4604
113	82 425.14	16 285.84	39.985	4606
114	82 451.02	16 583.30	29.861	4607
115	82 463.96	17 762.51	111.90	4505



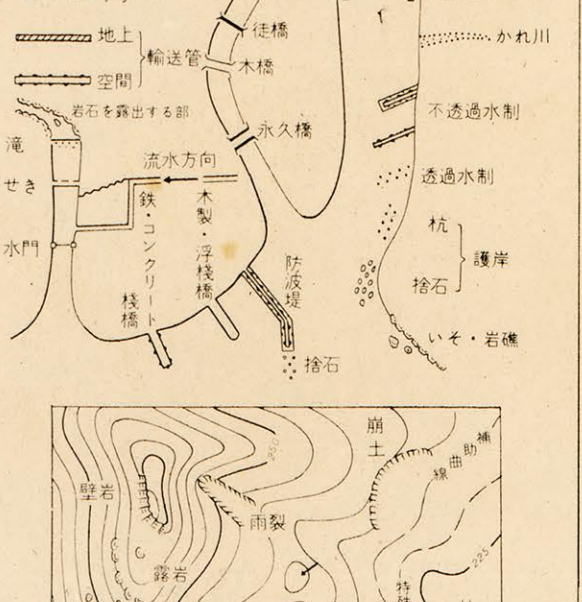
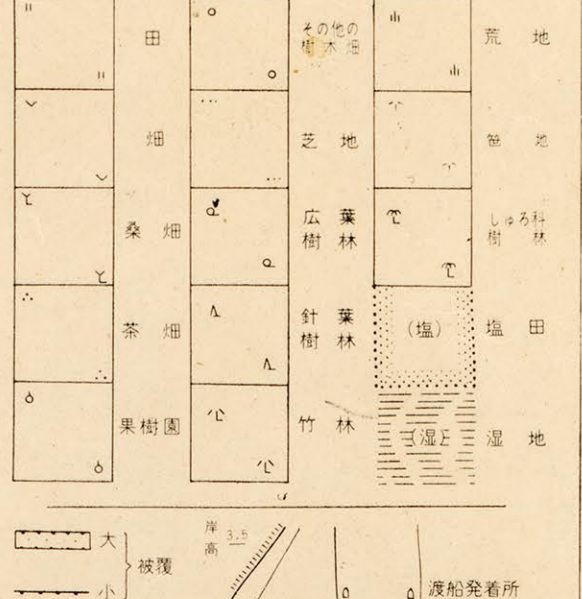

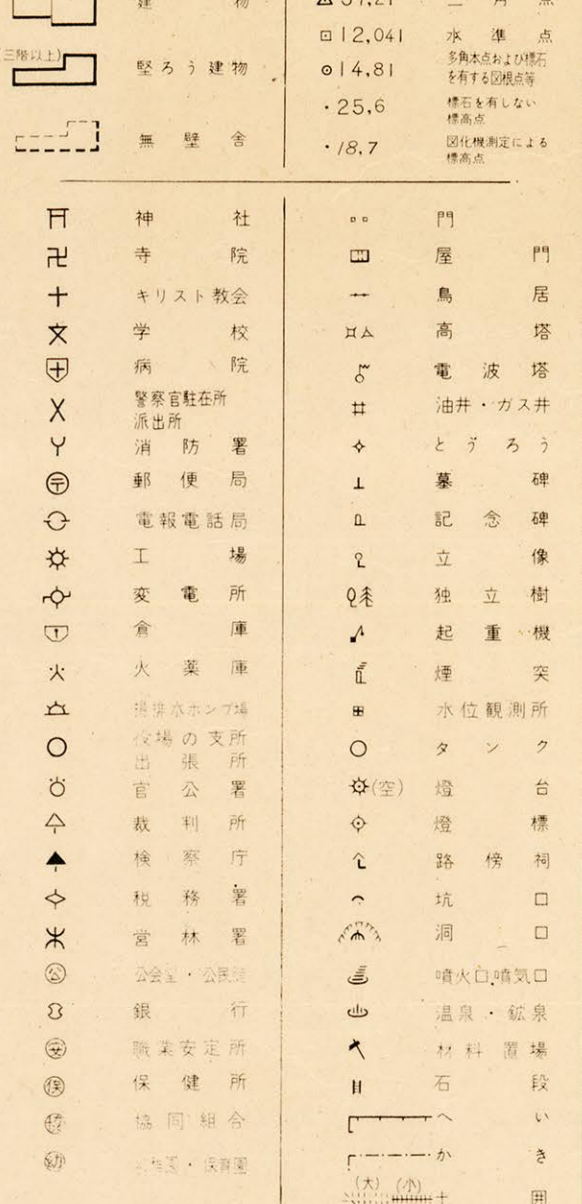
IX-MD 75-2



行政区画



記号



標高は昭和43年建設省告示第3059号の規定による簡易標高
 投影は横メルカトル図法
 図面に表示してある標高は本メートル単位
 方面は0.5メートル間隔
 等高線の標高は標高測定の平均海面
 等高線間隔は2メートル

不入斗

平作

昭和47年測量
 1. 昭和46年5月撮影空中写真
 2. 昭和47年8月現地調査

1:2,500

IX-MD 75-2

横須賀市